






### TUMAČ PLANSKOG ZNAKOVLJA

-  GRANICA OBUHVATA UPU
-  BROJ I GRANICA POSTOJEĆE KATAstarske ČESTICE
-  POSTOJEĆE GRAĐEVINE
-  GRANICA ČESTICA / POVRŠINA JAVNE NAMJENE
-  POSTOJEĆA CESTA
-  PLANIRANA CESTA
-  PLANIRANI POLJSKI PUT
-  PJEŠAČKE I/ILI BICIKLISTIČKE STAZE I ZELENE POVRŠINE UNUTAR ULIČNOG KORIDORA
-  POSTOJEĆA TRASA CJEVOVODA OPSKRBNOG PLINOVODA
-  PLANIRANA TRASA CJEVOVODA OPSKRBNOG PLINOVODA
-  POSTOJEĆA TRASA CJEVOVODA JAVNE VODOOPSKRBE
-  PLANIRANA TRASA CJEVOVODA JAVNE VODOOPSKRBE
-  PROJEKTIRANA TRASA CJEVOVODA JAVNE ODVODNJE - PREMA PPUO SV. ĐURĐ
-  PLANIRANA TRASA CJEVOVODA JAVNE ODVODNJE
-  POSTOJEĆI OTVORENI KANAL U FUNKCIJI OBORINSKE ODVODNJE UNUTAR OBUHVATA GOSPODARSKE ZONE PLANIRANO ZACJEVLJENJE U FUNKCIJI OBORINSKE ODVODNJE JAVNIH PROMETNIH POVRŠINA - UK, PP

MEDUSOBNI ODNOS LINIJSKE INFRASTRUKTURE, T.J. RASPORED TRASA, RAZMAK VODOVA, TE POZICIJA POJEDINI NADZEMNIH ILI PODZEMNIH ELEMENATA KOJI ČINE SASTAVNE DIJELOVE INFRASTRUKTURNIH MREŽA, ODREĐUJE SE PROJEKTOM, SUKLADNO POSEBNIM PROPISIMA O MEDUSOBNOM RAZMAKU INFRASTRUKTURNIH VODOVA I PRAVILIMA STRUKE, PRI ČEMU JE IZ TEHNIČKIH RAZLOGA MOGUĆE:

- SMANJITI ŠIRINU ZELENE POVRŠINE UNUTAR KORIDORA ULICA, A IZUZETNO, UKOLIKO JE ŠIRINA ČESTICE PROMETNICE NEDOVOLJNA ZA KVALITETNO TEHNIČKO RJEŠENJE I UKINUTI ZELENU POVRŠINU IZMEĐU PLOČNIKA I KOLNIKA,
- IZMAKNUTI POZICIJU TRASE ILI DIJELA TRASE POJEDINOG VODA INFRASTRUKTURE (U CIJELOJ DUŽINI ULICE ILI DIJELU ULICE) U ODNOSU NA PREDVIĐENU TRASU

	
	
<b>PRIJEDLOG ZA JAVNU RASPRAVU</b>	
ŽUPANIJA <b>VARAŽDINSKA ŽUPANIJA</b> OPĆINA <b>SVETI ĐURĐ</b>	
NAZIV PLANA: <b>URBANISTIČKI PLAN UREĐENJA GOSPODARSKE ZONE "HRŽENICA"</b>	
NAZIV KARTOGRAFSKOG PRIKAZA: <b>PROMETNA, ULIČNA I KOMUNALNA INFRASTRUKTURNA MREŽA MREŽE VODOOPSKRBE, ODVODNJE I PLINOOPSKRBE</b>	
BROJ KARTOGRAFSKOG PRIKAZA: <b>2.2.</b>	MJERILO KARTOGRAFSKOG PRIKAZA: <b>1:2000</b>
ODLUKA O IZRADI PLANA: <b>"SLUŽBENI VJESNIK VARAŽDINSKE ŽUPANIJE" BR.</b>	ODLUKA PREDSTAVNIČKOG TIJELA O DONOŠENJU PLANA: <b>"SLUŽBENI VJESNIK VARAŽDINSKE ŽUPANIJE" BR.</b>
OBJAVA JAVNE RASPRAVE: <b>LIST "VARAŽDINSKE VIJESTI" OD 02.11.2021.</b>	JAVNI UVID ODRŽAN: <b>OD 08.11.2021. DO 08.12.2021.</b>
PEČAT TIJELA ODGOVORNOG ZA PROVOĐENJE JAVNE RASPRAVE:	
_____ Josip Jany      ime, prezime i potpis	
PRAVNA OSOBA KOJA JE IZRADILA PLAN: <b>URBIA d.o.o. Čakovec</b> I. G. Kovačića 10, Čakovec; tel. 040/373 400	
PEČAT PRAVNE OSOBE KOJA JE IZRADILA PLAN:	ODGOVORNI VODITELJ:
direktorica: Vesna Makovec, dipl.ing.arh.	ovlaštena arhitektica urbanistica: Vesna Makovec, dipl.ing.arh.
BROJ PLANA: <b>UPU - 09/2021</b>	DATUM: <b>11/2021</b>
STRUČNI TIM U IZRADI PLANA:	
1. V. Makovec, dipl.ing.arh. 2. B. Perhoč, dipl.ing.arh. 3. I. Perhoč, mag.ing.arh.	4. B. Balent, struč.spec.ing.aedif. 5. N. Kerovec, bacc.ing.evol.sust. 6. M. Bakač, dipl.oec.
PEČAT PREDSTAVNIČKOG TIJELA:	PREDSEDNIK PREDSTAVNIČKOG TIJELA:
_____ ime, prezime i potpis	
ISTOVJETNOST S IZVORNOM OVJERAVOM:	PEČAT:
_____ ime, prezime i potpis	