













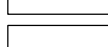






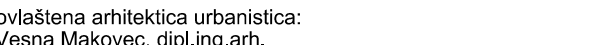
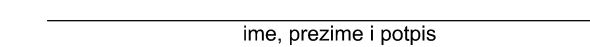
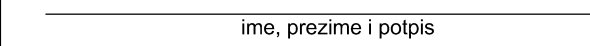
TUMAČ PLANSKOG ZNAKOVLJA

-  GRANICA OBUHVATA UPU
-  BROJ I GRANICA POSTOJEĆE KATASTARSKE ČESTICE
-  POSTOJEĆE GRAĐEVINE
-  GRANICA ČESTICA / POVRŠINA JAVNE NAMJENE
-  POSTOJEĆA CESTA
-  PLANIRANA CESTA
-  PJEŠAČKE I/ILI BICIKLISTIČKE STAZE I ZELENE POVRŠINE UNUTAR ULIČNOG KORIDORA
-  ZAŠTITNE ZELENE POVRŠINE UZ CESTU
-  PROMETNE POVRŠINE - javno parkiralište
-  POSTOJEĆI STUP SREDNENAPONSKOG EL.ZRAČNOG VODA PREDVIĐENO ZA UKIDANJE TRASE I IZMJESTANJE STUPA
-  PLANIRANA TRAFOSTANICA TS 10(20)/0,4 kV I PLANIRANA GRANICA PRIPADAJUĆE GRADEVNE ČESTICE
-  PLANIRANA TRASA 10(20) kV SREDNENAPONSKOG ELEKTROENERGETSKOG KABELSKOG VODA
-  POSTOJEĆA TRASA 0,4 kV NISKONAPONSKOG ELEKTROENERGETSKOG KABELSKOG VODA
-  PLANIRANA TRASA 0,4 kV NISKONAPONSKOG ELEKTROENERGETSKOG KABELSKOG VODA
-  POSTOJEĆA TRASA VODA JAVNE RASVJETE
-  PLANIRANA TRASA VODA JAVNE RASVJETE
-  POSTOJEĆA TRASA CJEVOVODA ELEKTRONIČKE KABELSKE KANALIZACIJE (EKK)
-  PLANIRANA TRASA CJEVOVODA ELEKTRONIČKE KABELSKE KANALIZACIJE (EKK)

NAPOMENA:
 - ANTENSKE STUPOVE ZA SMJEŠTAJ UREDAJA EKI NIJE MOGUĆE SMJESTITI UNUTAR OBUHVATA UPU
 - EKI OPREMU ZA BEŽIČNE KOMUNIKACIJE MOGUĆE JE SMJESTITI NA TIPSKE PRIHVATE NA KROVU ZGRADE ČIJA VISINA (VIJENCA) IZNOSI NAJMANJE 10,0 m

MEDUSOBNI ODNOS LINIJSKE INFRASTRUKTURE, T.J. RASPORED TRASA, RAZMAK VODOVA, TE POZICIJA POJEDINIH NADZEMNIH ILI PODZEMNIH ELEMENATA KOJI ČINE SASTAVNE DIJELOVE INFRASTRUKTURNIH MREŽA, ODREĐUJE SE PROJEKTOM, SUKLADNO POSEBNIM PROPISIMA O MEDUSOBNOM RAZMAKU INFRASTRUKTURNIH VODOVA I PRAVILIMA STRUKE, PRI ČEMU JE IZ TEHNIČKIH RAZLOGA MOGUĆE:
 - SMANJITI ŠIRINU ZELENE POVRŠINE UNUTAR KORIDORA ULICA, A IZUZETNO, UKOLIKO JE ŠIRINA ČESTICE PROMETNICE NEDOVOLJNA ZA KVALITETNO TEHNIČKO RJEŠENJE I UKINUTI ZELENU POVRŠINU IZMEĐU PLOČNIKA I KOLNIKA,
 - IZMAKNUTI POZICIJU TRASE ILI DIJELA TRASE POJEDINOG VODA INFRASTRUKTURE (U CIJELOJ DUŽINI ULICE ILI DIJELU ULICE) U ODNOSU NA PREDVIĐENU TRASU



PRIJEDLOG ZA JAVNU RASPRAVU	
ŽUPANIJA VARAŽDINSKA ŽUPANIJA	OPĆINA SVETI ĐURĐ
NAZIV DETALJNOG PLANA: URBANISTIČKI PLAN UREĐENJA PODRUČJA IZMEĐU PRELOŠKE I ULICE LJUDEVITA GAJA U SVETOM ĐURĐU	
NAZIV KARTOGRAFSKOG PRIKAZA: PROMETNA, ULIČNA I KOMUNALNA INFRASTRUKTURNA MREŽA MREŽE ELEKTROOPSKRBE, ELEKTRONIČKIH KOMUNIKACIJA I JAVNE RASVJETE	
BROJ KARTOGRAFSKOG PRIKAZA: 2.3.	MJERILO KARTOGRAFSKOG PRIKAZA: 1:2000
ODLUKA O IZRADI URBANISTIČKOG PLANA UREĐENJA: "SLUŽBENI VJESNIK VARAŽDINSKE ŽUPANIJE" BR. 61/21	ODLUKA PREDSTAVNIČKOG TIJELA O DONOŠENJU PLANA: "SLUŽBENI VJESNIK VARAŽDINSKE ŽUPANIJE" BR.
OBJAVA JAVNE RASPRAVE: LIST "VARAŽDINSKE VIJESTI" OD 02.11.2021.	JAVNI UVID ODRŽAN: OD 08.11.2021. DO 08.12.2021.
PEČAT TIJELA ODGOVORNOG ZA PROVOĐENJE JAVNE RASPRAVE:	ODGOVORNA OSOBA ZA PROVOĐENJE JAVNE RASPRAVE: <div style="text-align: right;">  Josip Jany ime, prezime i potpis </div>
PRAVNA OSOBA KOJA JE IZRADILA PLAN: URBIA d.o.o. Čakovec I. G. Kovačića 10, Čakovec; tel. 040/373 400	
PEČAT PRAVNE OSOBE KOJA JE IZRADILA PLAN:	ODGOVORNI VODITELJ: <div style="text-align: right;">  Vesna Makovec, dipl.ing.arh. </div>
direktor: Vesna Makovec, dipl.ing.arh.	ovlaštena arhitektica urbanistica: Vesna Makovec, dipl.ing.arh.
BROJ PLANA: UPU - 8/2021	DATUM: 11/2021
STRUČNI TIM U IZRADI PLANA: 1. V. Makovec, dipl.ing.arh. 2. B. Perhoč, dipl.ing.arh. 3. I. Perhoč, mag.ing.arh.	4. B. Balent, struč.spec.ing.aedif. 5. N. Kerovec, bacc.ing.evol.sust. 6. M. Bakač, dipl.oec.
PEČAT PREDSTAVNIČKOG TIJELA:	PREDSEDNIK PREDSTAVNIČKOG TIJELA: <div style="text-align: right;">  ime, prezime i potpis </div>
ISTOVJETNOST S IZVORNOM OVJERAVA:	PEČAT: <div style="text-align: right;">  ime, prezime i potpis </div>