


S



M 1: 5000

0 100 200 300 m

PROSTORNI PLAN UREĐENJA

OPĆINE SVETI ĐURĐ

- 2. IZMJENE I DOPUNE -




4.3. GRAĐEVINSKO PODRUČJE NASELJA

KARLOVEC LUDBREŠKI, SESVETE LUDBREŠKE I STRUGA

Struga






Karlovac
Ludbreški

Sesvete
Ludbreške

-  GRANICA GRAĐEVINSKOG PODRUČJA NASELJA
-  GRANICA GRAĐEVINSKOG PODRUČJA NASELJA
-  GRANICA IZVDOJENOG GRAĐEVINSKOG PODRUČJA IZVAN NASELJA

REZERVIRANE ZONE:

izgrađeno/neizgrađeno

-  ZONA MJEŠOVITE, PRETEŽITO STAMBENE NAMJENE
-  ZONA CENTRA
-  ZONA ZELENILA, SPORTA I REKREACIJE
-  GOSPODARSKA ZONA
-  GROBLJE

PODRUČJE PRIMJENE POSEBNIH MJERA UREĐENJA I ZAŠTITE

-  OBUHVAT OBVEZNE IZRADE URBANISTIČKOG PLANA UREĐENJA

IZGRAĐENE STRUKTURE IZVAN GRAĐEVINSKOG PODRUČJA

izgrađeno/neizgrađeno

-  FARME

VARAŽDINSKA ŽUPANIJA OPĆINA SVETI ĐURĐ

Naziv prostornog plana: **PROSTORNI PLAN UREĐENJA OPĆINE - 2. Izmjene i dopune -**

Naziv kartografskog prikaza: **GRAĐEVINSKO PODRUČJE NASELJA KARLOVEC LUDBREŠKI, SESVETE LUDBREŠKE I STRUGA**

Broj kartografskog prikaza: **4.3.** Mjerilo kartografskog prikaza: **1 : 5 000**

Odluka o izradi izmjene i dopune Prostornog plana uređenja Općine Sveti Đurđ: "Službeni vjesnik Varaždinske županije", br. 21/08.

Odluka predstavničkog tijela o donošenju Plana "Službeni vjesnik Varaždinske županije" br. 16/04. i 27/07.

Javna rasprava (datum objave): "Službeni vjesnik Varaždinske županije" br. 25/2010. od 08.09.2010. do:30.09.2010.

Pečat tijela odgovornog za provođenje javne rasprave: **prof. Marijan Lazar**

Suglasnost na plan prema članku 98. Zakona o prostornom uređenju i gradnji ("Narodne novine", br. 76/07., 38/09. i 55/11.)

Klasa:350-03/11-01/9 Urbroj:2186/1-02/1-11-2 Datum:13.06.2011.

Pravna osoba/tijelo koje je izradilo plan: **ZAVOD ZA PROSTORNO UREĐENJE VARAŽDINSKE ŽUPANIJE**

Pečat pravne osobe/tijela koje je izradilo plan: **Davorin Gregurinčić, dipl.inž.prometa**

Koordinator plana / odgovorni voditelj: **Višnja Jalušić, dipl.inž.arh.**

Stručni tim u izradi plana: **Višnja Jalušić, dipl.inž.arh.** **Davorin Gregurinčić, dipl.inž.prometa**
Melita Srpak, dipl.inž.agr. **Tanja Martinec, dipl.inž.arh.**
Višnja Jakovac, grad.teh. **Dubravka Komes-Jukić, dipl.inž.arh.**
Tamara Vučeković, dipl.inž.grad. **Josip Bačan, inž.agr.**

Pečat predstavničkog tijela: **Predsjednik predstavničkog tijela:**

Stjepan Novak

Istovjetnost ovog prostornog plana s izvornikom ovjerava: **Pečat nadležnog tijela:**

(ime, prezime i potpis)